

R e g u l a t i v
for
kommunevandløbet " Brøstrup bæk "
vandløb nr. 10 i Hygum sogn, Rødding kommune.

Sønderjyllands amtskommune.

Regulativets grundlag er :

Regulativ stadfæstet af Haderslev amtsråd 29. august 1927.
Tillæg til regulativet stadfæstet af Haderslev amtsråd
7. november 1963.

Med stadfæstelse af nærværende regulativ bortfalder samtlige ældre regulativer.

A. Vandløbets beskrivelse.

Regulativet omfatter følgende strækning:

Vandløb nr. 10, begynder i nordsiden af kommunevej nr. 334, Rødding, i skel mellem matr. nr. 6 og 41, Hygum, Hygum, og løber mod nord til udløb i amtsvandløbet Hjortvad å i matr. nr. 265, Hygum, Hygum.

Vandløbets samlede længde er 2104 m åbent vandløb.

Med hensyn til løbets nærmere beliggenhed henvises til vedføjede kort eller kommunens vandløbskort.

B. Vandløbets skikkelse.

I. Stationering og dimensioner.

Station	Afstand m	Bundbredde Rørstørrelse m	Anlæg	Fald o/oo	Bundkote m	Anmærkning
0		x	x			
	572	0,70	så stort at siderne kan holde			
572		x	x			

Station	Afstand m	Bundbredde Rørstørrelse m	Anlæg	Fald o/oo	Bundkote m	Anmærkning
572		x	x			
	5	0,60	Røroverkørsel			Bygværk nr.1
577		x	x			
	177	0,70	så stort at siderne kan holde			
754		x	x			
	2	0,60	Røroverkørsel			Bygværk nr.2
756		x	x			
	324	0,70	så stort at siderne kan holde			
1080		x	x			
	6	2,00				Betonbro Tidligere landevej Bygværk nr.3
1086		x	x			
	28	0,70	så stort at siderne kan holde			
1114		x	x			
	22	1,25	Rørgennemløb			Landevej 505 Bygværk nr.4
1136		x	x			
	620	0,70	så stort at siderne kan holde			
1756		x	x			
	4	0,80	Røroverkørsel			Bygværk nr.5
1760		x	x			
	344	0,70	så stort at siderne kan holde			
2104		x	x			Udløb i amtsvand- løbet Hjortvad å

Fastsatte dybder :

Vandløbet skal have jævnt fald fra en til næste angivne dybde. Dybdemålene fra vandløbets bred er taget fra terrænets overflade indenfor en afstand af 10-15 m fra de nævnte steder.

1. Ved vandløbets begyndelse 0,55 m.
2. I matr. nr. 40, Hygum, Hygum. Dybden målt fra vandløbets øvre venstre bred 0,60 m.
3. I matr. nr. 265, Hygum, Hygum. Dybden målt ved udløbet i Hjortvad å 0,90 m.

Stationeringen er regnet i m fra øverste ende.

II. Broer, overkørsler, stemmeværker, styrt og andre bygværker.

Af sådanne bygværker findes følgende ved vandløbet:

Nr.	Beliggenhed	Bygværkets art og dimension	Bygværkets ejerforhold
1	St. 572 - 577	Røroverkørsel 60 cm	Matr.nr.41, Hygum
2	" 754 - 756	" 60 cm	Matr.nr.17, Hygum
3	" 1080 -1086	Betonbro 2 m slug	Matr.nr.17 og 40, Hygum
4	" 1114 -1136	Rørgennemløb 125 cm	Sønderjyllands amts-kommune, Landevej 505
5	" 1756 -1760	Røroverkørsel 80 cm	Matr.nr. 265, Hygum

C. Vandløbets vedligeholdelse.

Det under afsnit B beskrevne vandløb med bygværker vedligeholdes med de angivne dimensioner m.v.

Vedligeholdelsen af vandløbets bygværker, herunder broer, overkørsler, vandingsteder etc., udføres af de respektive ejere.

Bygværker, der ikke vedligeholdes forsvarligt, kan af tilsynskommunen istandsættes eller fjernes på ejerens bekostning.

Vedligeholdelsen af vandløbet, for rørlagte strækninger med brønde dog kun alm. ren- og vedligeholdelse, men ikke hel eller delvis fornyelse, påhviler Rødding kommunalbestyrelse.

Beløb udlagt af kommunalbestyrelsen til udbedring af lods- ejernes forsømmelser og beskadigelser af vandløbet, kan i mangel af godvillig betaling inddrives ved udpantning i henhold til bestemmelserne i vandløbslovens § 97.

D. Administrative bestemmelser.

Udførelsen af vedligeholdelsesarbejderne sker ved offentlig licitation, antagelse af underhåndstilbud eller ved egen foranstaltning efter den administrerende myndigheds nærmere bestemmelse.

Vandløbet oprenses 1 gang årligt, nemlig inden hvert års 15. oktober.

Brønde oprenses årligt, men rørledninger renses kun, når kommunalbestyrelsen, eventuelt efter anmodning fra lodsejerne, finder det påkrævet.

Ved vandløb, hvor grødeskæremaskiner anvendes, kan kommunalbestyrelsen lade grødeskæring foretage indtil 14 dage efter det anførte tidspunkt for vedligeholdelsens udførelse.

Ved oprensning skal grøden på vandløbets bund og vegetationen på skrånninger og banketter afskæres så tæt som muligt, og vandløbet skal holdes fri for aflejrede sandbanker, sten m.v.

Hvor periodiske sandoprensninger foretages med maskine, kan kommunalbestyrelsen bestemme, at vandløbet eller strækninger deraf gives indtil 20 cm større dybde end fastsat i regulativet (med tilsvarende reduktion af bundbredden, der udgraves under regulativmæssig bund), og at næste sandoptagning først finder sted, når dybden er 10 cm mindre end regulativets angivelse.

Den oprensede fyld m.v. oplægges eller udsprøjtes nogenlunde ligeligt til begge sider af vandløbet i en afstand af mindst 1,0 m fra øverste vandløbskant. Ved evt. oprensning med maskine kan fylden dog oplægges ensidigt, men skiftevis på den ene og den anden side af vandløbet.

Den oprensede fyld m.v., der fremkommer ved vandløbets sædvanlige vedligeholdelse, er brugerne af de tilstødende jorder pligtige at modtage og fjerne eller sprede i et ikke over 15 cm tykt lag uden for en afstand af 1,0 m fra øverste vandløbskant inden 4 måneder efter oprensningen. Det påhviler enhver lodsejer at påse, om der er oplagt fyld m.v. på hans jord.

Er fylden ikke fjernet eller spredt inden for tidsfristen, kan tilsynsmyndigheden uden forudgående varsel lade fylden fjerne eller sprede på de pågældende lodsejeres regning.

Afskåren grøde, der flyder med strømmen, skal af stemmeværksejere og broejere enten optages eller ledes gennem bygværkerne, ligesom disse ejere er pligtige at optage den grøde m.v., der uden for oprensningstiden samler sig ved deres bygværker.

Kreaturvanding ved vandløbet er kun tilladt ved oppumpning / særlige vandingssteder, der skal oprettes i henhold til vandløbslovens bestemmelser således, at hele vandløbets profil forbliver fri af vandingsstedet, og der skal hegnes, så kreaturerne ikke kan komme ud i vandløbet. Vedligeholdelsen påhviler lodsejerne, og ved forsømmelser forholdes efter afsnit C.

De til vandløbet grænsende arealer må ikke benyttes til løsdrift, medmindre der anbringes og vedligeholdes forsvarligt hegn med mindst 1,0 m's afstand fra vandløbets øverste kant (eller digefod). Aflagte hegn må ikke anbringes på vandløbets arealer.

Dyrkning og plantning må ikke foretages nærmere vandløbet end 1,5 m fra øverste vandløbskant.

Der må ikke nærmere end 5,0 m fra vandløbets kant opføres bygninger og foretages opfyldninger, udgravninger eller andre foranstaltninger af blivende art, som kan hindre kørsel med maskiner langs vandløbet.

For rørlagte strækninger må nyplantning ikke finde sted inden for 5 m fra rørledningens midte.

Såfremt plantning eller hegning er hindrende for vedligeholdelsesarbejder, kan bevoksning kræves nedskåret, og hegn af enhver type kræves fjernet eller flyttet til en afstand af mindst 5 m fra øverste vandløbskant af lodsejerne med 8 dages varsel.

Broer og overkørsler må kun opføres eller ombygges under iagttagelse af reglerne i vandløbslovens § 62.

Udløb for dræn- og spildevandsledninger skal udføres således, at der ikke sker skade på vandløbsskråningerne.

Tilsyn med de foran under B II nævnte bygværker føres i h.t. vandløbslovens § 84.

Dette regulativ har efter forudgående bekendtgørelse været fremlagt til offentligt eftersyn i 4 uger

fra den 29. nov. 1973 til den 27. dec. 1973 i Stadting kommune

Regulativet er derefter vedtaget af kommunalbestyrelsen for

Stadting kommune, den 15/1 1974, S. Elling - S. Hansen
sign. *sign.*

Regulativet godkendes.

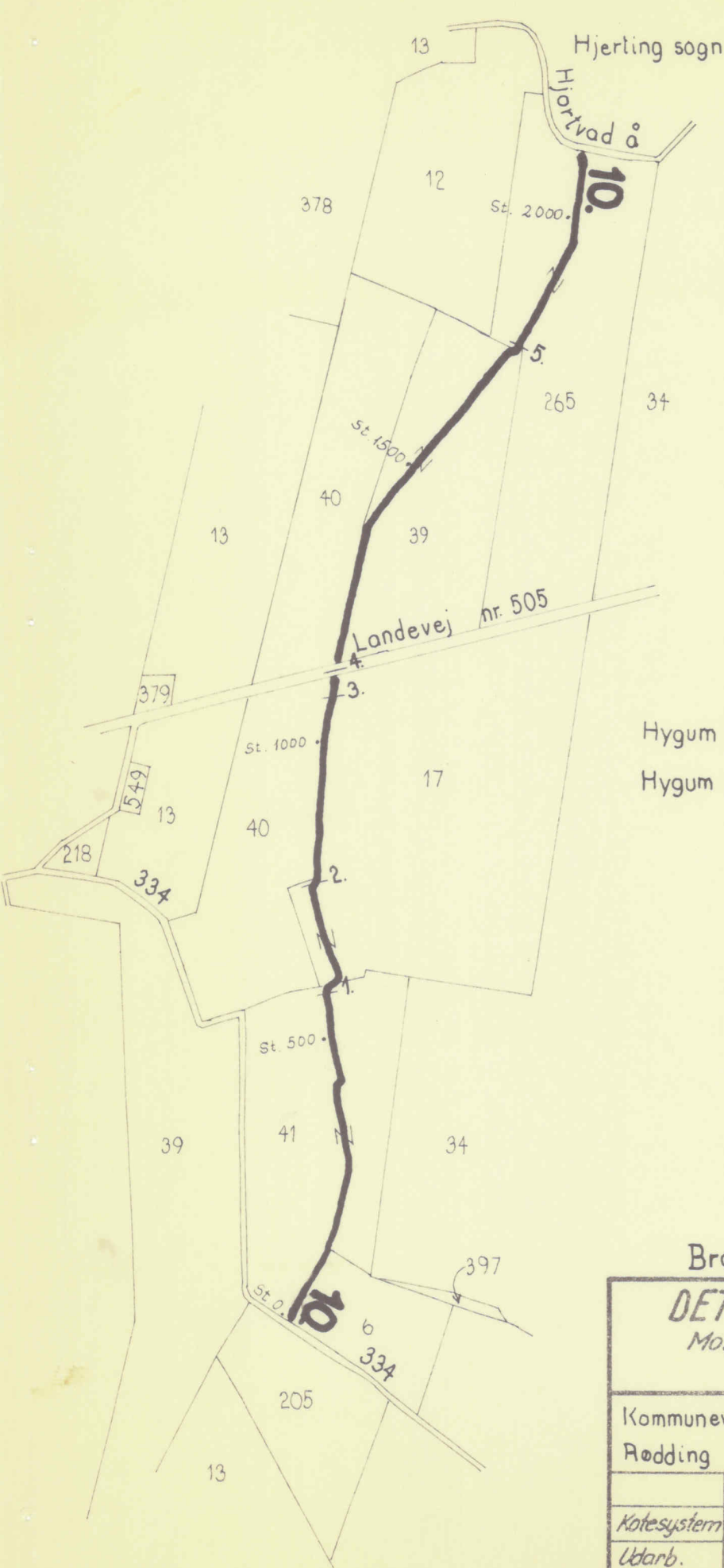
Sønderjyllands amtsråd, den 9/4-1974





S. Nielsen Knud Jensen
sign. *sign.*

Rigtigheden attesteres,

Haderslev, den 24/5-74

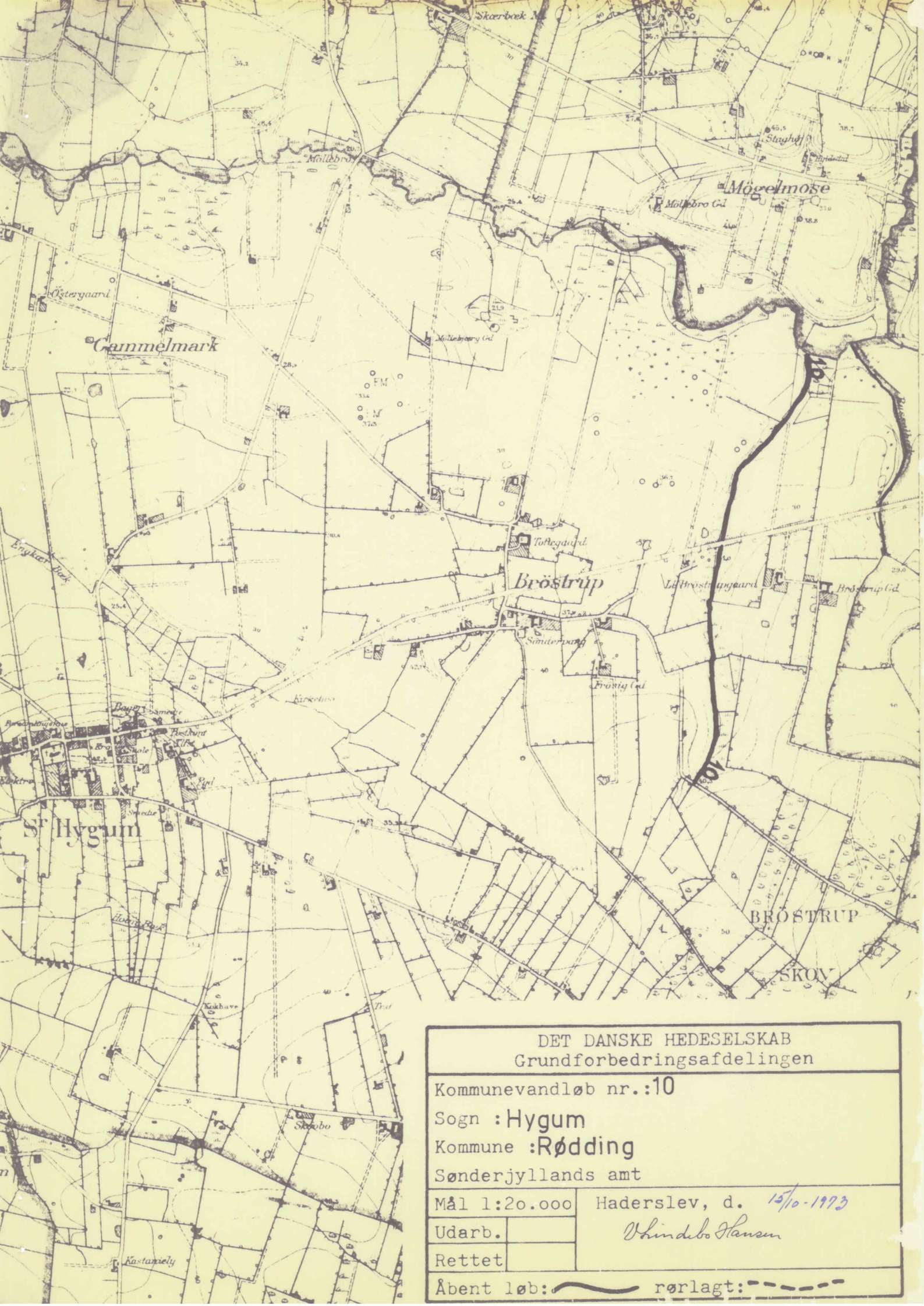
Schulze



-  åbent vandløb m. nr.
-  bygværk m. nr.
-  kommunevej nr.
-  matrikelnr.

Brøstrup bæk

DET DANSKE HEDESELSKAB Mose- og Engafdelingen - Distrikt IX Kontoret i Haderslev		
Kommunevandløb nr. 10, Hygum sogn, Rødding kommune, Sdrj. amt.		
	<i>Bilag</i>	Overigtskort 1:10000
<i>Kotesystem</i>		Haderslev, den 15/10 - 1973
<i>Udarb.</i>		<i>Whindibe Hansen</i>
<i>Udført</i>		
<i>Rettet</i>		



DET DANSKE HEDESELSKAB
Grundforbedringsafdelingen

Kommunevandløb nr.: 10

Sogn : Hygum

Kommune : Rødding

Sønderjyllands amt

Mål 1:20.000 Haderslev, d. 15/10-1993

Udarb.

Windibo Hansen

Rettet

Åbent løb: ~~~~~ rørlagt: - - - - -

